

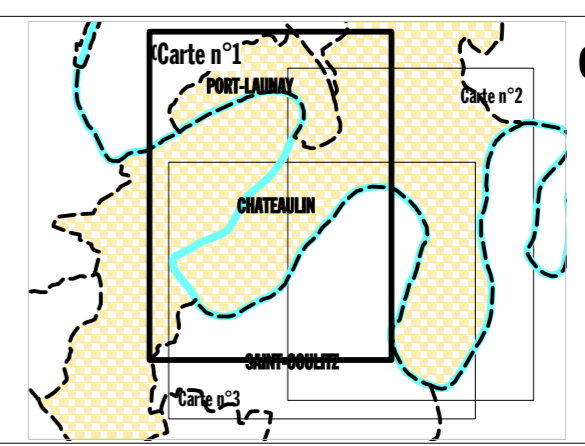
PPR prescrit sur Châteaulin et
 Port Launay le 13 mai 1996
 et approuvé par arrêté
 préfectoral le 02 juin 1997
 Révision prescrite le 29 juin 2001
 le 09 août 2001
 Arrêté préfectoral des mesures
 par anticipation en date
 du 04 avril 2002

Plan de Prévention des Risques naturels prévisibles Inondation (PPRI)

Bassin de l'Aulne





Communes de Châteaulin, Port-Launay et Saint Coultiz 2 - Cartographie des zones du règlement


Document approuvé
 par arrêté préfectoral
 n° 2005-0049
 du 12 JAN. 2005
 Pour le Préfet,
 Le Chef du Service
 Interministériel de Défense
 et de la Protection Civiles
 signé
 Marguerite KERVELLA





carte n°1/3

ZONES RÉGLEMENTAIRES

-  **ZR** Zone rouge
-  **ZO** Zone orange
-  **ZB** Zone bleue
-  Zone blanche

 Cote centennale au profil
 (m NGF IGN69)

 Limite de commune
 BD-Carto ©IGN

 0 100 200 m
 Echelle : 1 / 5.000

décembre 2004
 Traitement des données et cartographie :
 bureau d'études BSCRM
 et DDE/DRM - décembre 2004
 © PPR : Demain Risques, Institut Châteaulin, Communes
 de Châteaulin, Port-Launay, Saint-Coultiz

